



CHB

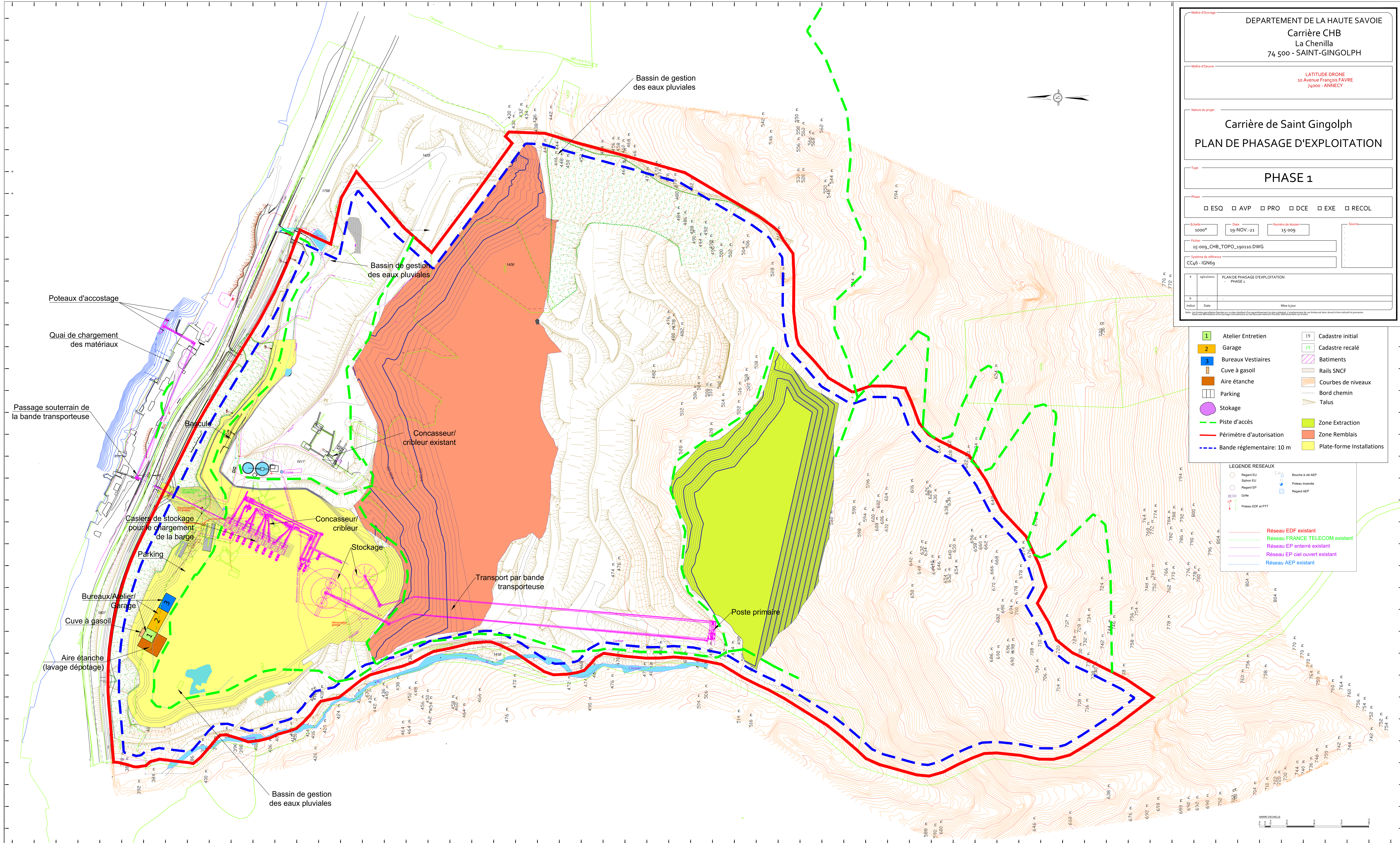
Exploitation d'une carrière de roche massive : Carrière de Saint-Gingolph (74)

Demande d'autorisation environnementale

- Pièce 1 : Type de demande
- Pièce 2 : Identification du pétitionnaire
- Pièce 3 : Description du projet
- Pièce 4 : Localisation
- Pièce 5 : Activités concernées
- Pièce 6 : Etude d'impact et ses annexes et son résumé non technique
- Pièce 7A : Pièces spécifiques ICPE/IOTA
- Pièce 7B : Pièces spécifiques aux procédures embarquées
- Pièce 8 : Plans et autres pièces

Plans de phasage d'exploitation

Mars 2022
Réf. : 2014063



DEPARTEMENT DE LA HAUTE SAVOIE
Carrière CHB
La Chenilla
74 500 - SAINT-GINGOLPH

LATITUDE DRONE
 10 Avenue François FAVRE
 74000 - ANNECY

Carrière de Saint Gingolph
PLAN DE PHASAGE D'EXPLOITATION

PHASE 1

ESQ AVP PRO DCE EXE RECOL

1000m 19-NOV-21 15-009

15-009_CHB_TOPO_190110.DWG

CC46 - IGN69

1	PLAN DE PHASAGE D'EXPLOITATION	
2	PHASE 1	

Mise à jour

1	Atelier Entretien	19	Cadastral initial
2	Garage	19	Cadastral recalé
3	Bureaux Vestiaires		Batiments
	Cuve à gasoil		Rails SNCF
	Aire étanche		Courbes de niveaux
	Parking		Bord chemin
	Stokage		Talus
	Piste d'accès		Zone Extraction
	Périmètre d'autorisation		Zone Remblais
	Bande réglementaire: 10 m		Plate-forme Installations

LEGENDE RESEAUX

Regard EU	Bouche à ciel AEP
Regard BU	Piscine Inondée
Regard EP	Regard AEP
Grise	
Poteau EDF et PTT	

Réseau EDF existant
 Réseau FRANCE TELECOM existant
 Réseau EP enterré existant
 Réseau EP ciel couvert existant
 Réseau AEP existant

Poteaux d'accostage

Quai de chargement des matériaux

Passage souterrain de la bande transporteuse

Bascule

Casiers de stockage pour le chargement de la barge

Parking

Bureaux/Atelier/Garage

Cuve à gasoil

Aire étanche (lavage dépotage)

Bassin de gestion des eaux pluviales

Bassin de gestion des eaux pluviales

Bassin de gestion des eaux pluviales

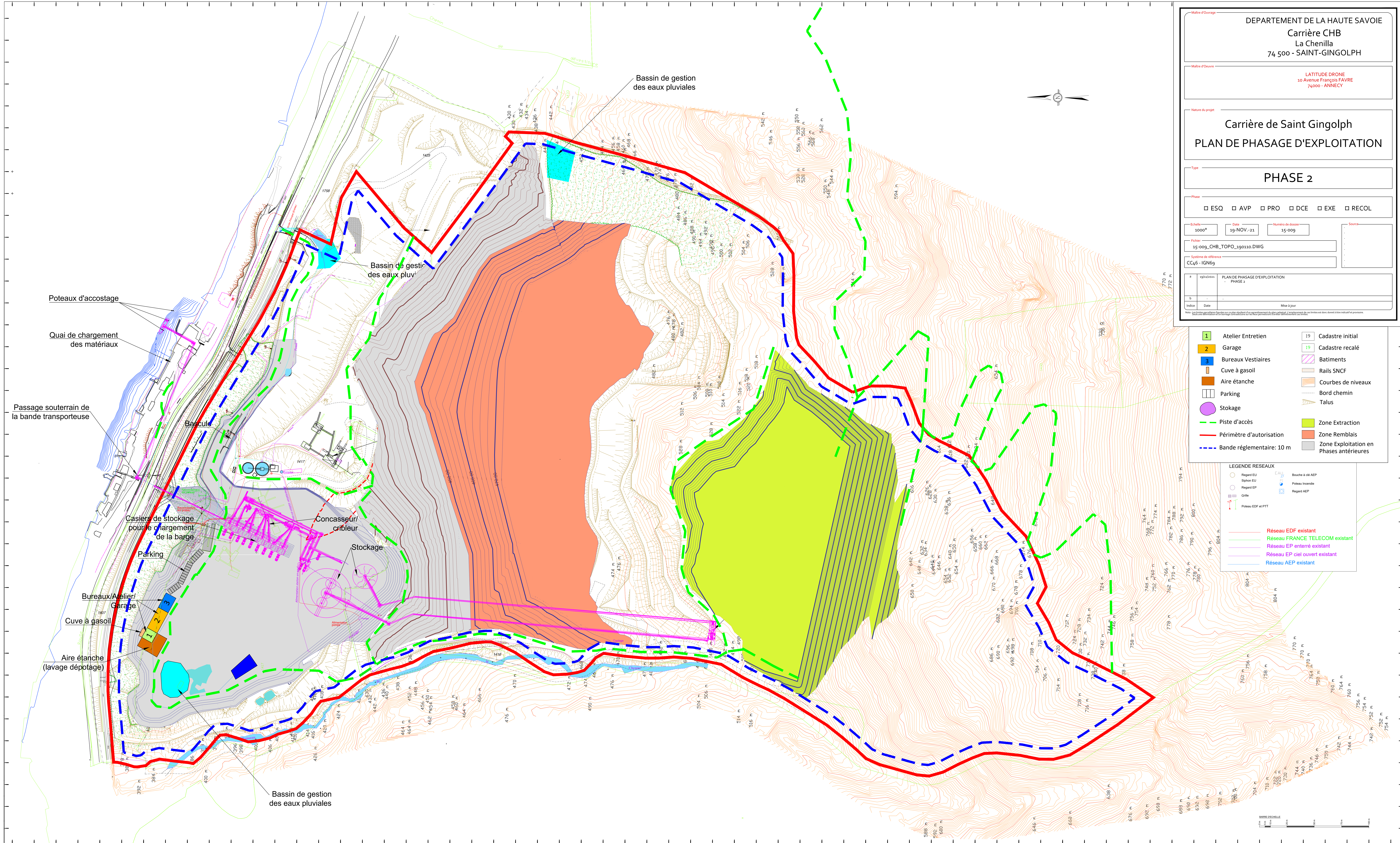
Concasseur/cribleur existant

Concasseur/cribleur

Stockage

Transport par bande transporteuse

Poste primaire



DEPARTEMENT DE LA HAUTE SAVOIE
Carrière CHB
La Chenilla
74 500 - SAINT-GINGOLPH

LATITUDE DRONE
 10 Avenue François FAVRE
 74000 - ANNECY

Carrière de Saint Gingolph
PLAN DE PHASAGE D'EXPLOITATION

PHASE 2

ESQ AVP PRO DCE EXE RECOL

Échelle: 1000"
 Date: 19-NOV-21 Nombre de pages: 15-009

Fichier: 15-009_CHB_TOPO_1901110.DWG
 Système de référence: CC46 - IGN69

1	PLAN DE PHASAGE D'EXPLOITATION	Mise à jour
2	PHASE 2	

Poteaux d'accostage

Quai de chargement des matériaux

Passage souterrain de la bande transporteuse

Bascule

Caisiers de stockage pour le chargement de la barge

Parking

Bureaux/Atelier

Garage

Cuve à gasoil

Aire étanche (lavage dépotage)

Bassin de gestion des eaux pluviales

Concasseur/cribleur

Stockage

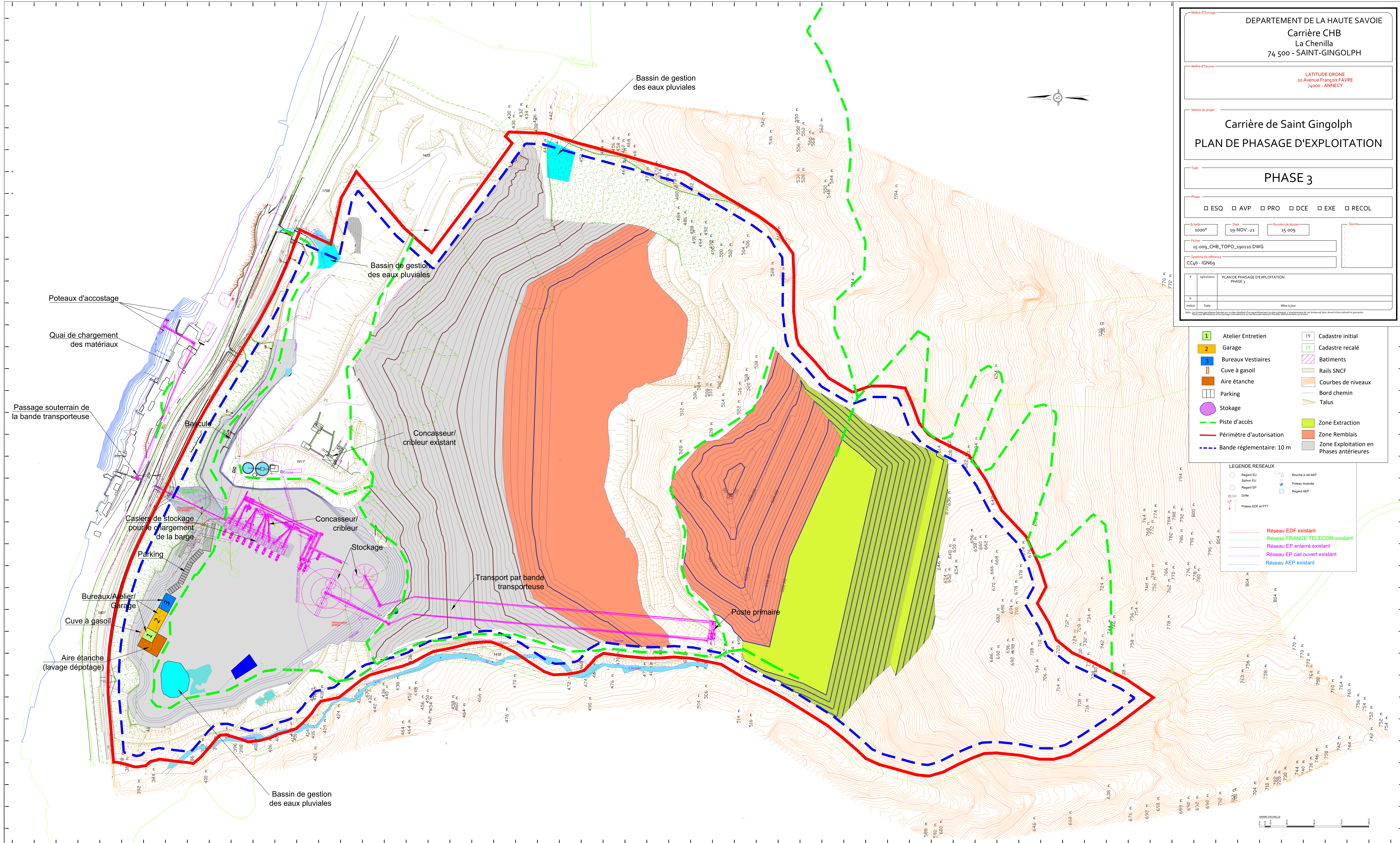
Bassin de gestion des eaux pluviales

Bassin de gestion des eaux pluviales

LEGENDE RESEAUX

	Réseau EDF existant		Bouche à ciel AEP
	Réseau FRANCE TELECOM existant		Puits traversé
	Réseau EP enterré existant		Régard AEP
	Réseau EP ciel ouvert existant		Régard EP/PIT
	Réseau AEP existant		

	Atelier Entretien		Cadastral initial
	Garage		Cadastral recalé
	Bureaux Vestiaires		Batiments
	Cuve à gasoil		Rails SNCF
	Aire étanche		Courbes de niveaux
	Parking		Bord chemin
	Stokage		Talus
	Piste d'accès		Zone Extraction
	Périmètre d'autorisation		Zone Remblais
	Bande réglementaire: 10 m		Zone Exploitation en Phases antérieures



DEPARTEMENT DE LA HAUTE SAVOIE
Carrière CHB
La Chenilla
74 500 - SAINT-GINGOLPH

LATITUDE DRONE
 10 Avenue François FAVRE
 74000 - ANNECY

Carrière de Saint Gingolph
PLAN DE PHASAGE D'EXPLOITATION
PHASE 3

ESQ AVP PRO DCE EXE RECOL

Échelle: 1000"
 Date: 19-NOV-21
 Numéro de dossier: 15-009
 Fichier: 15-009_CHB_TOPO_1901110.DWG
 Système de référence: CC46 - IGN69

1	PLAN DE PHASAGE D'EXPLOITATION	
2	PHASE 3	

Version: _____ Date: _____ Mise à jour: _____

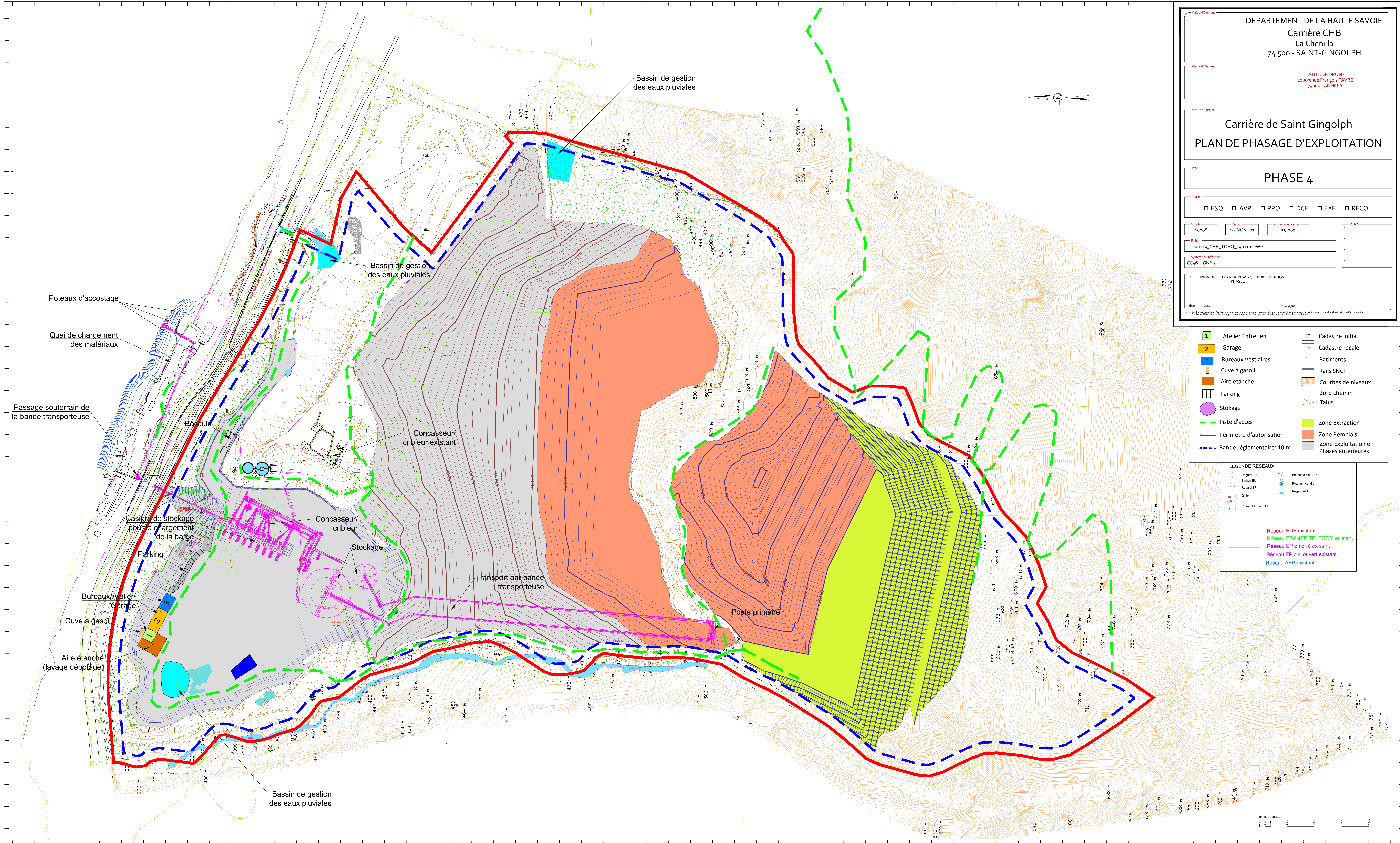
LEGENDE

1	Atelier Entretien	19	Cadastral initial
2	Garage	19	Cadastral recalé
3	Bureaux Vestibulaires		Batiments
	Cuve à gasoil		Rails SNCF
	Aire étanche		Courbes de niveaux
	Parking		Bord chemin
	Stokage		Talus
	Piste d'accès		Zone Extraction
	Périmètre d'autorisation		Zone Remblais
	Bande réglementaire: 10 m		Zone Exploitation en Phases antérieures

LEGENDE RESEAUX

Regard EU	Bouche à ciel AEP
Regard BU	Piscine Inondée
Regard EP	Regard AEP
Grille	
Poteau EDF et PTT	

Réseau EDF existant
 Réseau FRANCE TELECOM existant
 Réseau EP enterré existant
 Réseau EP ciel ouvert existant
 Réseau AEP existant



DEPARTEMENT DE LA HAUTE SAVOIE
Carrière CHB
La Chenilla
74 500 - SAINT-GINGOLPH

LATITUDE DRONE
 10 Avenue François FAVRE
 74000 - ANNECY

Carrière de Saint Gingolph
PLAN DE PHASAGE D'EXPLOITATION

PHASE 4

ESQ AVP PRO DCE EXE RECOL

Échelle: 1000"
 Date: 19-NOV-21
 Nombre de pages: 15-009
 Fichier: 15-009_CHB_TOPO_190110.DWG
 Système de référence: CCq6 - IGN69

1	PLAN DE PHASAGE D'EXPLOITATION	
2	PHASE 4	

Version: _____ Date: _____ Mise à jour: _____

LEGENDE

1	Atelier Entretien	19	Cadastral initial
2	Garage	20	Cadastral recalé
3	Bureaux Vestiaires	21	Batiments
4	Cuve à gasoil	22	Rails SNCF
5	Aire étanche	23	Courbes de niveaux
6	Parking	24	Bord chemin
7	Stokage	25	Talus
8	Piste d'accès	26	Zone Extraction
9	Périmètre d'autorisation	27	Zone Remblais
10	Bande réglementaire: 10 m	28	Zone Exploitation en Phases antérieures

LEGENDE RESEAUX

○	Regard EU	○	Bouche à ciel AEP
○	Regard BU	○	Piscine Inondée
○	Regard EP	○	Regard AEP
○	Grille		
○	Poteau EDF et PTT		

— Réseau EDF existant
— Réseau FRANCE TELECOM existant
— Réseau EP enterré existant
— Réseau EP ciel couvert existant
— Réseau AEP existant

Poteaux d'accostage

Quai de chargement des matériaux

Passage souterrain de la bande transporteuse

Bascule

Casiers de stockage pour le chargement de la barge

Parking

Bureaux/Atelier/Garage

Cuve à gasoil

Aire étanche (lavage dépotage)

Bassin de gestion des eaux pluviales

Bassin de gestion des eaux pluviales

Bassin de gestion des eaux pluviales

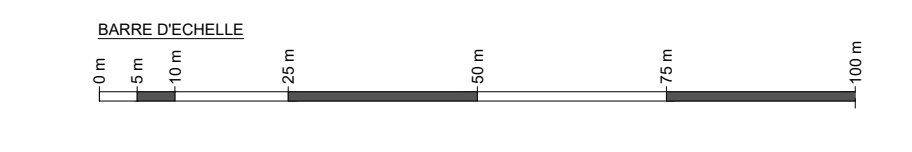
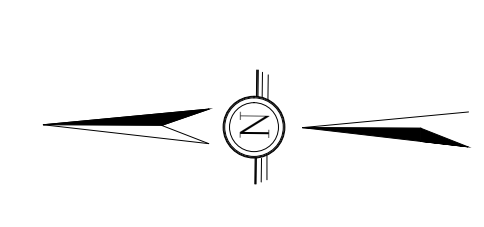
Concasseur/cribleur existant

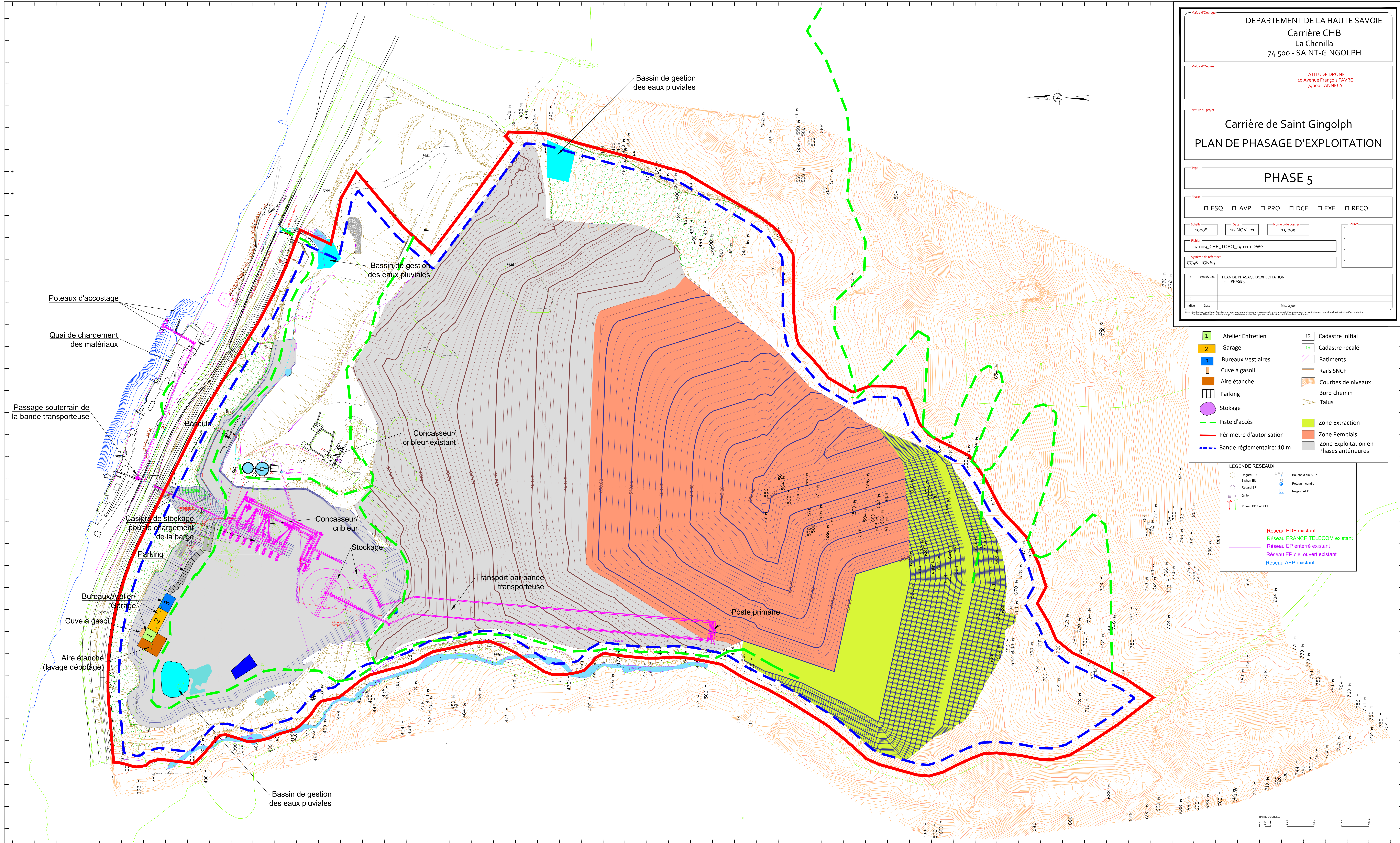
Concasseur/cribleur

Stockage

Transport par bande transporteuse

Poste primaire





DEPARTEMENT DE LA HAUTE SAVOIE
Carrière CHB
La Chenilla
74 500 - SAINT-GINGOLPH

LATITUDE DRONE
 10 Avenue François FAVRE
 74000 - ANNECY

Carrière de Saint Gingolph
PLAN DE PHASAGE D'EXPLOITATION

PHASE 5

ESQ AVP PRO DCE EXE RECOL

1000° 19-NOV-21 15-009
 15-009_CHB_TOPO_190110.DWG
 CC46 - IGN69

1	PLAN DE PHASAGE D'EXPLOITATION	
2	PHASE 5	

LEGENDE RESEAUX

1 Ateliers Entretien	19 Cadastre initial
2 Garage	20 Cadastre recalé
3 Bureaux Vestiaires	Batiments
4 Cuve à gasoil	Rails SNCF
5 Aire étanche	Courbes de niveaux
6 Parking	Bord chemin
7 Stokage	Talus
8 Piste d'accès	Zone Extraction
9 Périmètre d'autorisation	Zone Remblais
10 Bande réglementaire: 10 m	Zone Exploitation en Phases antérieures

Réseau EDF existant
 Réseau FRANCE TELECOM existant
 Réseau EP enterré existant
 Réseau EP ciel ouvert existant
 Réseau AEP existant

Poteaux d'accostage

Quai de chargement des matériaux

Passage souterrain de la bande transporteuse

Bascule

Casiers de stockage pour le chargement de la barge

Parking

Bureaux/Atelier/Garage

Cuve à gasoil

Aire étanche (lavage dépotage)

Bassin de gestion des eaux pluviales

Bassin de gestion des eaux pluviales

Bassin de gestion des eaux pluviales

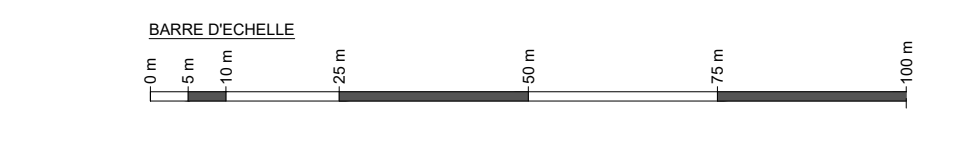
Concasseur/cribleur existant

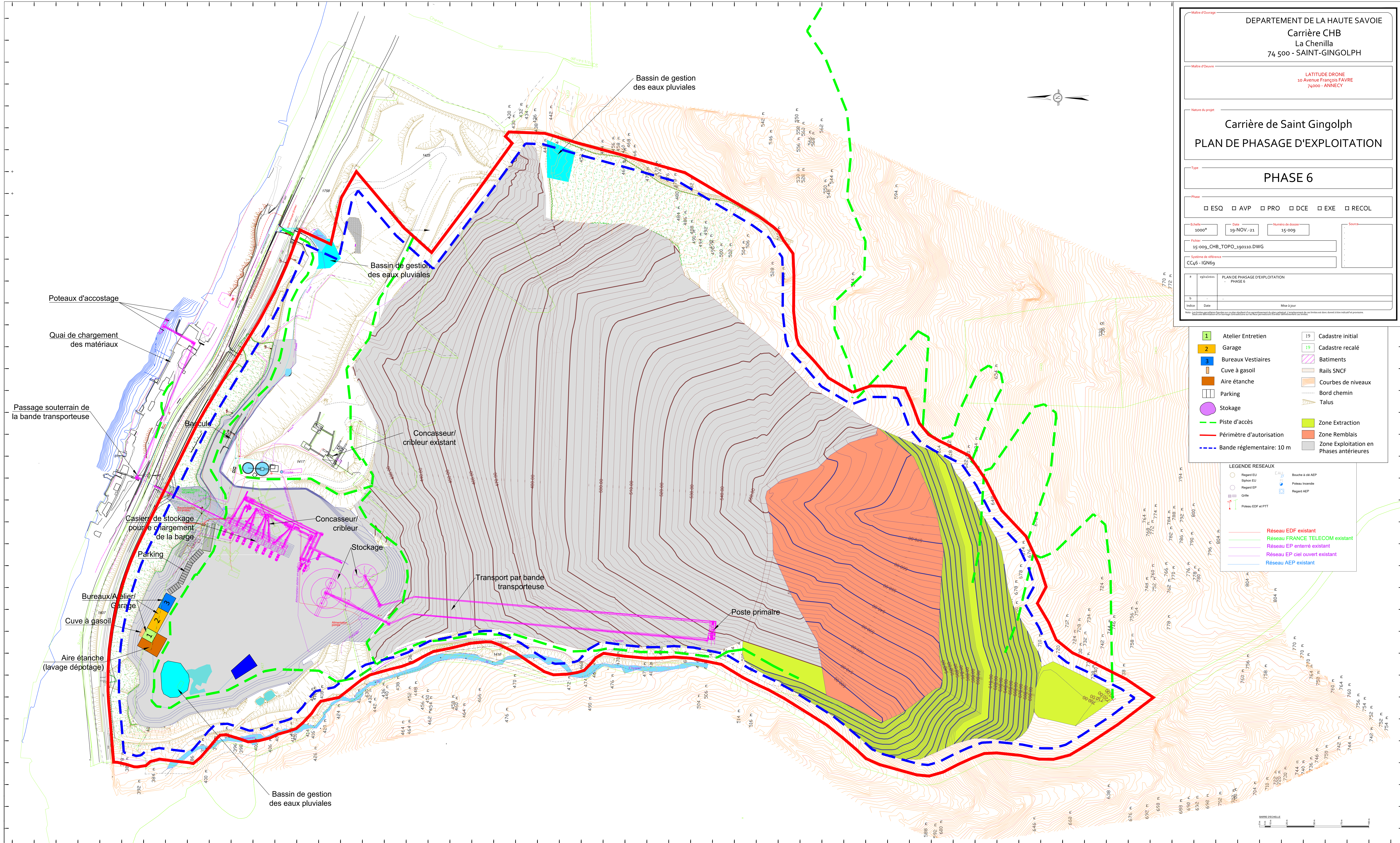
Concasseur/cribleur

Stockage

Transport par bande transporteuse

Poste primaire





DEPARTEMENT DE LA HAUTE SAVOIE
Carrière CHB
La Chenilla
74 500 - SAINT-GINGOLPH

LATTITUDE DRONE
 10 Avenue François FAVRE
 74000 - ANNECY

Carrière de Saint Gingolph
PLAN DE PHASAGE D'EXPLOITATION

PHASE 6

ESQ AVP PRO DCE EXE RECOL

Échelle: 1000° Date: 19-NOV-21 Numéro de dossier: 15-009
 Fichier: 15-009_CHB_TOPO_190110.DWG
 Système de référence: CCq6 - IGN69

N°	Description	Mise à jour
1	PLAN DE PHASAGE D'EXPLOITATION PHASE 6	

LEGENDE RESEAUX

Réseau EDF existant	Réseau FRANCE TELECOM existant
Réseau EP enterré existant	Réseau EP ciel ouvert existant
Réseau AEP existant	

LEGENDE

1 Atelier Entretien	19 Cadastre initial
2 Garage	19 Cadastre recalé
3 Bureaux Vestiaires	Batiments
Cuve à gasoil	Rails SNCF
Aire étanche	Courbes de niveaux
Parking	Bord chemin
Stokage	Talus
Piste d'accès	Zone Extraction
Périmètre d'autorisation	Zone Remblais
Bande réglementaire: 10 m	Zone Exploitation en Phases antérieures

Poteaux d'accostage

Quai de chargement des matériaux

Passage souterrain de la bande transporteuse

Bascule

Casiers de stockage pour le chargement de la barge

Parking

Bureaux/Atelier/Garage

Cuve à gasoil

Aire étanche (lavage dépotage)

Bassin de gestion des eaux pluviales

Bassin de gestion des eaux pluviales

Bassin de gestion des eaux pluviales

Concasseur/cribleur existant

Concasseur/cribleur

Stockage

Transport par bande transporteuse

Poste primaire

